

бухгалтер

208/437

УТВЕРЖДАЮ

Начальник отдела административного  
территориального управления  
Первомайского района департамента  
труда и социального развития  
Приморского края

А.И.Бондарева

« \_\_\_\_\_ » \_\_\_\_\_ 2014 год

**ПАСПОРТ ДОСТУПНОСТИ  
объекта социальной инфраструктуры (ОСИ)**

№ \_\_\_\_\_

**1. Общие сведения об объекте**

1.1. Наименование (вид) объекта:

Муниципальное бюджетное учреждение культуры «Центр досуга «Светлячок».

1.2. Адрес объекта: 690021, г.Владивосток, ул. Бурачка, д. 15.

1.3. Сведения о размещении объекта:

- часть здания: пристройка к жилому зданию (1 этаж); 436,1 кв.м;
- наличие прилегающего земельного участка – нет.

1.4. Год постройки здания: 1979 год; последнего капитального ремонта – 2013 год.

1.5. Дата предстоящих плановых ремонтных работ: текущего – 2014 год,  
капитального – 2018 год.

**сведения об организации, расположенной на объекте:**

1.6. Название учреждения:

Полное юридическое наименование - Муниципальное бюджетное учреждение культуры  
«Центр досуга «Светлячок» (согласно Уставу);  
сокращенное наименование – МБУК «Центр досуга «Светлячок» (согласно Уставу).

1.7. Юридический адрес учреждения:

690021, г.Владивосток, ул. Бурачка, д. 15.

1.8. Основание для пользования объектом: оперативное управление.

1.9. Форма собственности: государственная.

1.10. Территориальная принадлежность: муниципальная.

1.11. Вышестоящая организация (*наименование*): управление культуры администрации  
города Владивостока.

1.12. Адрес вышестоящей организации, другие координаты:

Приморский край, г. Владивосток, ул. Фокина, 25, тел.2 614 141.

**2. Характеристика деятельности организации на объекте**

(по обслуживанию населения)

2.1 Сфера деятельности: культура.

2.2 Виды оказываемых услуг:

- Создание и организация работы любительских творческих коллективов, студий,  
кружков художественного самодеятельного творчества, народных театров,  
любительских объединений, клубов по интересам различной направленности и  
других клубных формирований с привлечением специалистов:

в танцевальные кружки,

в студию эстетического воспитания,  
в музыкальные классы,  
в кружки по изучению иностранных языков,  
в кружки прикладного искусства,  
в спортивные и физкультурно – оздоровительные кружки,  
в кружки по рукоделию,  
в кружки и студии изобразительного творчества,  
в фотокружки.

- Организация и проведение различных по форме и тематике культурно – массовых мероприятий, праздников, представлений, смотров, фестивалей, конкурсов, концертов, вечеров, спектаклей, игровых развлекательных программ и других форм показа результатов творческой деятельности клубных формирований

- Организация и проведение культурно – зрелищных мероприятий, в том числе с участием профессиональных коллективов, исполнителей, авторов.

- Организация досуга различных групп населения, том числе проведение вечеров отдыха и танцев, дискотек, балов, карнавалов, детских утренников, игровых и других культурных развлекательных программ.

- Предоставление услуг социально – культурного, просветительского, оздоровительного и развлекательного характера, доступных для широких слоев населения, в том числе и на платной основе

- Оказание и осуществление других видов культурно-творческой, познавательной, досуговой и иной деятельности, соответствующей основным целям МБУК «Центр досуга «Светлячок»

2.3 Форма оказания услуг: на объекте, с выездом (проведение культурно массовых мероприятий).

2.4 Категории обслуживаемого населения по возрасту: все возрастные категории.

2.5 Категории обслуживаемых инвалидов: все категории.

2.6 Плановая мощность: посещаемость (количество обслуживаемых в день) – 150 чел., вместимость – 60 чел., пропускная способность – 240 чел.

2.7 Участие в исполнении ИПР инвалида, ребенка-инвалида (да, нет): нет

### **3. Состояние доступности объекта**

#### **3.1 Путь следования к объекту пассажирским транспортом**

Остановка общественного транспорта: «Олега Кошевого».

Автомобильный пассажирский транспорт общего пользования: автобусы ( маршруты 1, 13 К, 15, 30, 49, 75); маршрутные такси ( маршруты 8, 15 к, 22 д, 29).

Наличие адаптированного пассажирского транспорта к объекту: маршрут автобуса № 15.

#### **3.2 Путь к объекту от ближайшей остановки пассажирского транспорта:**

Расстояние до объекта от остановки транспорта: 687 м.

Время движения (пешком): 15-20 мин.

Наличие выделенного от проезжей части пешеходного пути – да.

Перекрестки: нерегулируемые.

Информация на пути следования к объекту: нет.

Перепады высоты на пути: есть (уклон более 10 %).

Их обустройство для инвалидов на коляске: нет (не обустроены).

### 3.3 Организация доступности объекта для инвалидов – форма обслуживания\*

№№ п/п	Категория инвалидов (вид нарушения)	Вариант организации доступности объекта (формы обслуживания)*
1.	<b>Все категории инвалидов и МГН</b>	А
	<i>в том числе инвалиды:</i>	
2	передвигающиеся на креслах-колясках	ДУ
3	с нарушениями опорно-двигательного аппарата	А
4	с нарушениями зрения	А
5	с нарушениями слуха	А
6	с нарушениями умственного развития	А

\* - указывается один из вариантов: «А», «Б», «ДУ», «ВНД»

### 3.4 Состояние доступности основных структурно-функциональных зон

№№ п/п	Основные структурно-функциональные зоны	Состояние доступности, в том числе для основных категорий инвалидов**	Приложение	
			№ на плане	№ фото
1	Территория, прилегающая к зданию (участок)	нет	--	--
2	Вход (входы) в здание	ДП – И (У,Г) ДЧ – И (О,С, ВНД (К)	1	1-12
3	Путь (пути) движения внутри здания (в т.ч. пути эвакуации)	ДП – И (У,Г) ДЧ – И (О,С,К)	2,8	13-21
4	Зона целевого назначения здания (целевого посещения объекта)	ДП – И (У,Г) ДЧ – И (О,С, ВНД (К)	18,19,17, 14	22-28
5	Санитарно-гигиенические помещения	ДП – И (У,Г) ДЧ – И (О,С) ВНД (К)	4,7,9,10	29-31
6	Система информации и связи (на всех зонах)	ДП – И (У) ДЧ – И (О,Г,С,К)	--	32-40
7	Пути движения к объекту (от остановки транспорта)	ДП – И (У,Г) ДЧ – И (О,С) ВНД (К)	--	41-53

\*\* Указывается: ДП-В - доступно полностью всем; ДП-И (К, О, С, Г, У) – доступно полностью избирательно (указать категории инвалидов); ДЧ-В - доступно частично

всем; ДЧ-И (К, О, С, Г, У) – доступно частично избирательно (указать категории инвалидов); ДУ - доступно условно, ВНД – временно недоступно

### **3.5. ИТОГОВОЕ ЗАКЛЮЧЕНИЕ о состоянии доступности ОСИ:**

#### **ВНД (К) ДЧ-И (О,С,Г), ДП-И (У).**

**Для инвалидов-колясочников - объект временно недоступен**, т.к. недоступны и частично доступны структурно – функциональные зоны:

**Вход /входы в здание – недоступен:** лестница не продублирована пандусом; размер входной площадки - менее 2,2\* 2,2 м; входная дверь – менее 120 см., отсутствует устройство, обеспечивающее задержку автоматического закрывания двери.

**Пути движения внутри здания – недоступны:** на пути следования - узкие дверные проемы. Не обеспечен доступ к двери запасного выхода (ширина прохода в помещении с оборудованием и мебелью для прохода к двери – 0,5 – 0,7 м).

**Зона целевого назначения здания – недоступна:** узкие дверные проемы и высокие пороги. Выключатели расположены на недоступной для МНГ высоте (1,75 м).

**Система информации и связи – доступна частично:** не оборудована кнопка вызова персонала.

**Санитарно-гигиенические помещения - недоступны:** размер туалетной комнаты меньше, чем установлено в нормативе (менее 2,2\*2,25 м). Узкий дверной проем. В кабине отсутствует свободное пространство диаметром 1,4 м. для разворота кресла-коляски. Унитаз не имеет опору для спины.

**Пути движения к объекту (от остановки транспорта) – объект временно недоступен**, так как местами разрушено асфальтовое покрытие. На пути следования -высокие бордюры, не оборудованы съезды с тротуара на транспортный проезд. Лестница не оборудована пандусом. Не выделено парковочное место для инвалида.

**Для инвалидов с нарушением опорно-двигательного аппарата объект доступен частично**, так как:

**Вход /входы в здание:** Лестница не оборудована поручнями (и дополнительными разделительными поручнями). Ступени лестницы имеют скользкую поверхность. На ступенях лестницы не закреплено грязезащитное полотно. Отсутствует устройство, обеспечивающее задержку автоматического закрывания двери. Ручка двери имеет нестандартную форму.

**Пути движения внутри здания:** не закреплено грязезащитное полотно.

**Зона целевого назначения здания:** узкие дверные проемы и высокие пороги. Выключатели расположены на недоступной высоте (1,75 м.).

**Система информации и связи -** отсутствует кнопка вызова персонала.

**Санитарно-гигиенические помещения:** узкие дверные проемы в туалетную комнату; отсутствуют крючки для костылей. Унитаз не имеет опору для спины.

**Пути движения к объекту (от остановки транспорта):** местами разрушено асфальтовое покрытие. Не весь путь до объекта оборудован тротуаром. На пути следования имеются высокие бордюры. Не выделено парковочное место для инвалида. Отсутствует схема движения к объекту. Остановка общественного транспорта не оборудована помещением/площадкой для ожидания транспорта.

**Для инвалидов с нарушением зрения – объект доступен частично.**

**Вход /входы в здание:** отсутствует контрастная маркировка двери, устройство, обеспечивающее задержку автоматического закрывания двери. Первая и последняя ступени лестницы не выделены контрастно.



УТВЕРЖДАЮ

Директор МБУК

Центр досуга «Светлячок»

*А.С. Рычкова* А.С. Рычкова

«16» апреля 2014 г.

**АНКЕТА**  
**(информация об объекте социальной инфраструктуры)**  
**К ПАСПОРТУ ДОСТУПНОСТИ ОСИ**  
№ \_\_\_\_\_

**1. Общие сведения об объекте**

- 1.1. Наименование (вид) объекта: муниципальное бюджетное учреждение культуры «Центр досуга «Светлячок».
- 1.2. Адрес объекта: г.Владивосток, ул.Бурачка, 15
- 1.3. Сведения о размещении объекта:  
- часть здания: пристройка к жилому зданию с 1 этажом 436,1 кв.м
- 1.4. Год постройки здания: 1979, последнего капитального ремонта: 2013
- 1.5. Дата предстоящих плановых ремонтных работ: текущего - 2014, капитального - 2018

**сведения об организации, расположенной на объекте**

- 1.6. Название организации (учреждения), (полное юридическое наименование – согласно Уставу, краткое наименование) муниципальное бюджетное учреждение культуры «Центр досуга «Светлячок».
- 1.7. Юридический адрес организации (учреждения): г.Владивосток, ул.Бурачка, 15
- 1.8. Основание для пользования объектом - оперативное управление.
- 1.9. Форма собственности - государственная
- 1.10. Территориальная принадлежность - муниципальная
- 1.11. Вышестоящая организация (наименование) – управление культуры администрации г.Владивостока.
- 1.12. Адрес вышестоящей организации, другие координаты: г.Владивосток, ул. Фокино, 25.

**2. Характеристика деятельности организации на объекте**

- 2.1 Сфера деятельности - культура
- 2.2 Виды оказываемых услуг: организация досуга населения, обслуживание населения в сфере развития самодеятельного (любительского), местного традиционного народного творчества, а именно:

1. создание и организация работы любительских творческих коллективов, студий, кружков художественного самодеятельного творчества, народных театров, любительских объединений, клубов по интересам различной направленности и других клубных формирований с привлечением специалистов:

- в танцевальные кружки;
- в студию эстетического воспитания;
- в музыкальные классы;
- в кружки по изучению иностранных языков;
- в кружки прикладного искусства;
- в спортивные и физкультурно-оздоровительные кружки;
- в кружки по рукоделию;

- в кружки и студии изобразительного творчества;
- в фотокружки;

2. организация и проведение различных по форме и тематике культурно-массовых мероприятий, праздников, представлений, смотров, фестивалей, конкурсов, концертов, вечеров, спектаклей, игровых развлекательных программ и других форм показа результатов творческой деятельности клубных формирований;

3. организация и проведение культурно-зрелищных мероприятий, в том числе с участием профессиональных коллективов, исполнителей, авторов;

4. организация досуга различных групп населения, в том числе проведение вечеров отдыха и танцев, дискотек, балов, карнавалов, детских утренников, игровых и других культурных развлекательных программ;

5. предоставление услуг социально-культурного, просветительского, оздоровительного и развлекательного характера, доступных для широких слоев населения, в том числе и на платной основе;

6. оказание и осуществление других видов культурно-творческой, познавательной, досуговой и иной деятельности, соответствующей основным целям Учреждения.

### 2.3 Форма оказания услуг:

- на объекте
- проведение культурно-массовых мероприятий на объекте и с выездом.

2.4 Категории обслуживаемого населения по возрасту: все возрастные категории

2.5 Категории обслуживаемых инвалидов: все категории инвалидов и МГН.

2.6 Плановая мощность: посещаемость (количество обслуживаемых в день) - 150, вместимость - 60, пропускная способность - 240

2.7 Участие в исполнении ИПР инвалида, ребенка-инвалида - нет

## 3. Состояние доступности объекта для инвалидов и других маломобильных групп населения (МГН)

### 3.1 Путь следования к объекту пассажирским транспортом

(описать маршрут движения с использованием пассажирского транспорта)

Ост.Окатовая, автобусы № 1, 4, 8, 13, 15, 27, 30, 62, 82.

наличие адаптированного пассажирского транспорта к объекту - № 15

### 3.2 Путь к объекту от ближайшей остановки пассажирского транспорта:

3.2.1 расстояние до объекта от остановки транспорта 500 м

3.2.2 время движения (пешком) 7-10 мин.

3.2.3 наличие выделенного от проезжей части пешеходного пути (*да, нет*) - да,

3.2.4 Перекрестки: *нерегулируемые; регулируемые, со звуковой сигнализацией, таймером; нет*

3.2.5 Информация на пути следования к объекту: *акустическая, тактильная, визуальная; нет*

3.2.6 Перепады высоты на пути: *есть, нет* (описать: крутой склон, от пешеходного тротуара оборудованного спуска к учреждению нет )

Их обустройство для инвалидов на коляске: *да, нет*

### 3.3 Вариант организации доступности ОСИ (формы обслуживания)\* с учетом СП 35-101-2001

№№ п/п	Категория инвалидов (вид нарушения)	Вариант организации доступности объекта
1.	<b>Все категории инвалидов и МГН</b>	
	<i>в том числе инвалиды:</i>	
2	передвигающиеся на креслах-колясках	ВДУ
3	с нарушениями опорно-двигательного аппарата	ДУ
4	с нарушениями зрения	ДУ
5	с нарушениями слуха	ДУ

6	с нарушениями умственного развития	ДУ
---	------------------------------------	----

\* - указывается один из вариантов: «А», «Б», «ДУ», «ВНД»:

«А» - доступность всех зон и помещений (универсальная);

«Б» - выделены для обслуживания инвалидов специальные участки и помещения;

«ДУ» - обеспечена условная доступность: помощь сотрудника организации, либо услуги предоставляются на дому или дистанционно;

«ВНД» - доступность не организована (временно недоступно).

#### 4. Управленческое решение (предложения по адаптации основных структурных элементов объекта)

№ п \ п	Основные структурно-функциональные зоны объекта	Рекомендации по адаптации объекта (вид работы)*
1	Территория, прилегающая к зданию (участок)	капитальный ремонт
2	Вход (входы) в здание	текущий ремонт
3	Путь (пути) движения внутри здания (в т.ч. пути эвакуации)	текущий ремонт
4	Зона целевого назначения (целевого посещения объекта)	не нуждается
5	Санитарно-гигиенические помещения	не нуждается
6	Система информации на объекте (на всех зонах)	текущий ремонт
7	Пути движения к объекту (от остановки транспорта)	текущий ремонт
8.	<b>Все зоны и участки</b>	

\* - указывается один из вариантов (видов работ): не нуждается; ремонт (текущий, капитальный); индивидуальное решение с ТСП; технические решения невозможны – организация альтернативной формы обслуживания

Размещение информации на Карте доступности субъекта РФ согласовано \_\_\_\_\_


(подпись, Ф.И.О., должность; координаты для связи уполномоченного представителя объекта)

Директор МБУК «Центр досуга «Светлячок»



А.С.Рычкова

УТВЕРЖДАЮ  
Начальник отдела административного  
территориального управления Первомайского  
района департамента труда и социального  
развития Приморского края

  
А.И.Бондарева  
« \_\_\_\_\_ » \_\_\_\_\_ 2014 год

**АКТ ОБСЛЕДОВАНИЯ  
объекта социальной инфраструктуры  
К ПАСПОРТУ ДОСТУПНОСТИ ОСИ**

№ \_\_\_\_\_

Владивостокский городской округ

«17» апреля 2014 года

**1. Общие сведения об объекте**

1.1. Наименование (вид) объекта:

Муниципальное бюджетное учреждение культуры «Центр досуга «Светлячок».

1.2. Адрес объекта: 690021, г.Владивосток, ул. Бурачка, д. 15.

1.3. Сведения о размещении объекта:

- часть здания: пристройка к жилому зданию (1 этаж); 436,1 кв.м;
- наличие прилегающего земельного участка – нет.

1.4. Год постройки здания: 1979 год; последнего капитального ремонта – 2013 год.

1.5. Дата предстоящих плановых ремонтных работ: текущего – 2014 год, капитального – 2018 год.

1.6. Название учреждения:

Полное юридическое наименование - Муниципальное бюджетное учреждение культуры «Центр досуга «Светлячок» (согласно Уставу);

сокращенное наименование – МБУК «Центр досуга «Светлячок» (согласно Уставу).

1.7. Юридический адрес учреждения:

690021, г.Владивосток, ул. Бурачка, д. 15.

**2. Характеристика деятельности организации на объекте**

Дополнительная информация: предметом деятельности МБУК «Центр досуга «Светлячок» является организация выполнения работ, оказания услуг с целью создания условий для организации досуга и обеспечения населения услугами организаций культуры. Целью деятельности МБУК «Центр досуга «Светлячок» является решение основных задач в сфере культуры:

- удовлетворение потребностей населения в сохранении и развитии художественного творчества, искусства, другой самостоятельной творческой инициативы и социально-культурной активности населения;
- создание благоприятных условий для организации культурного досуга и отдыха населения;
- предоставление услуг социально – культурного, просветительского, оздоровительного и развлекательного характера, доступных для широких слоев населения;
- развитие современных форм организации культурного досуга с учетом потребностей различных социально – возрастных групп населения;



- создание, сохранение, распространение и освоение культурных ценностей, предоставление культурных благ населению в различных формах и видах.

Форма оказания услуг: на объекте, с выездом (проведение культурно массовых мероприятий).

Категории обслуживаемого населения по возрасту: (дети, взрослые трудоспособного возраста, пожилые; все возрастные категории): все возрастные категории.

Категории обслуживаемых инвалидов: все категории.

Плановая мощность: посещаемость (количество обслуживаемых в день) – 150 чел., вместимость – 60 чел., пропускная способность – 240 чел.

2.7 Участие в исполнении ИПР инвалида, ребенка-инвалида (да, нет): нет.

### 3. Состояние доступности объекта

#### 3.1 Путь следования к объекту пассажирским транспортом.

Остановка общественного транспорта: «Олега Кошевого».

Автомобильный пассажирский транспорт общего пользования: автобусы ( маршруты 1, 13 К, 15, 30, 49, 75); маршрутные такси ( маршруты 8, 15 к, 22 д, 29).

Наличие адаптированного пассажирского транспорта к объекту: маршрут автобуса № 15.

#### 3.2 Путь к объекту от ближайшей остановки пассажирского транспорта:

Расстояние до объекта от остановки транспорта: 687 м.

Время движения (пешком): 15-20 мин.

Наличие выделенного от проезжей части пешеходного пути – да.

Перекрестки: нерегулируемые.

Информация на пути следования к объекту: нет.

Перепады высоты на пути: есть (уклон более 10 %).

Их обустройство для инвалидов на коляске: нет (не обустроены).

#### 3.3 Организация доступности объекта для инвалидов – форма обслуживания

№№ п/п	Категория инвалидов (вид нарушения)	Вариант организации доступности объекта (формы обслуживания)*
1.	<b>Все категории инвалидов и МГН</b>	А
	<i>в том числе инвалиды:</i>	
2	передвигающиеся на креслах-колясках	ДУ
3	с нарушениями опорно-двигательного аппарата	А
4	с нарушениями зрения	А
5	с нарушениями слуха	А
6	с нарушениями умственного развития	А

\* - указывается один из вариантов: «А», «Б», «ДУ», «ВНД»

### 3.4 Состояние доступности основных структурно-функциональных зон

№ № п/п	Основные структурно-функциональные зоны	Состояние доступности, в том числе для основных категорий инвалидов**	Приложение	
			№ на плане	№ фото
1	Территория, прилегающая к зданию (участок)	нет	--	--
2	Вход (входы) в здание	ДП – И (У,Г) ДЧ – И (О,С, ВНД (К)	1	1-12
3	Путь (пути) движения внутри здания (в т.ч. пути эвакуации)	ДП – И (У,Г) ДЧ – И (О,С,К)	2,8	13-21
4	Зона целевого назначения здания (целевого посещения объекта)	ДП – И (У,Г) ДЧ – И (О,С, ВНД (К)	18,19,17, 14	22-28
5	Санитарно-гигиенические помещения	ДП – И (У,Г) ДЧ – И (О,С) ВНД (К)	4,7,9,10	29-31
6	Система информации и связи (на всех зонах)	ДП – И (У) ДЧ – И (О,Г,С,К)	--	32-40
7	Пути движения к объекту (от остановки транспорта)	ДП – И (У,Г) ДЧ – И (О,С) ВНД (К)	--	41-53

\*\* Указывается: **ДП-В** - доступно полностью всем; **ДП-И** (К, О, С, Г, У) – доступно полностью избирательно (указать категории инвалидов); **ДЧ-В** - доступно частично всем; **ДЧ-И** (К, О, С, Г, У) – доступно частично избирательно (указать категории инвалидов); **ДУ** - доступно условно, **ВНД** - недоступно

### 3.5. ИТОГОВОЕ ЗАКЛЮЧЕНИЕ о состоянии доступности ОСИ:

**ВНД (К) ДЧ-И (О,С,Г), ДП-И (У).**

**Для инвалидов-колясочников - объект временно недоступен**, т.к. недоступны и частично доступны структурно – функциональные зоны:

**Вход /входы в здание – недоступен:** лестница не продублирована пандусом; размер входной площадки - менее 2,2\* 2,2 м; входная дверь – менее 120 см., отсутствует устройство, обеспечивающее задержку автоматического закрывания двери.

**Пути движения внутри здания – недоступны:** на пути следования - узкие дверные проемы. Не обеспечен доступ к двери запасного выхода (ширина прохода в помещении с оборудованием и мебелью для прохода к двери – 0,5 – 0,7 м).

**Зона целевого назначения здания – недоступна:** узкие дверные проемы и высокие пороги. Выключатели расположены на недоступной для МНГ высоте (1,75 м).

**Система информации и связи – доступна частично:** не оборудована кнопка вызова персонала.

**Санитарно-гигиенические помещения - недоступны:** размер туалетной комнаты меньше, чем установлено в нормативе (менее 2,2\*2,25 м). Узкий дверной проем. В кабине отсутствует свободное пространство диаметром 1,4 м. для разворота кресла-коляски. Унитаз не имеет опору для спины.

**Пути движения к объекту (от остановки транспорта) – объект временно недоступен**, так как местами разрушено асфальтовое покрытие. На пути следования -высокие

бордюры, не оборудованы съезды с тротуара на транспортный проезд. Лестница не оборудована пандусом. Не выделено парковочное место для инвалида.

Для инвалидов с нарушением опорно-двигательного аппарата объект доступен частично, так как:

**Вход /входы в здание:** Лестница не оборудована поручнями (и дополнительными разделительными поручнями). Ступени лестницы имеют скользкую поверхность. На ступенях лестницы не закреплено грязезащитное полотно. Отсутствует устройство, обеспечивающее задержку автоматического закрывания двери. Ручка двери имеет нестандартную форму.

**Пути движения внутри здания:** не закреплено грязезащитное полотно.

**Зона целевого назначения здания:** узкие дверные проемы и высокие пороги.

Выключатели расположены на недоступной высоте (1,75 м.).

**Система информации и связи** - отсутствует кнопка вызова персонала.

**Санитарно-гигиенические помещения:** узкие дверные проемы в туалетную комнату; отсутствуют крючки для костылей. Унитаз не имеет опору для спины.

**Пути движения к объекту (от остановки транспорта):** местами разрушено асфальтовое покрытие. Не весь путь до объекта оборудован тротуаром. На пути следования имеются высокие бордюры. Не выделено парковочное место для инвалида. Отсутствует схема движения к объекту. Остановка общественного транспорта не оборудована помещением/площадкой для ожидания транспорта.

Для инвалидов с нарушением зрения – объект доступен частично.

**Вход /входы в здание:** отсутствует контрастная маркировка двери, устройство, обеспечивающее задержку автоматического закрывания двери. Первая и последняя ступени лестницы не выделены контрастно.

**Пути движения внутри здания:** участки пола на путях движения перед дверными проемами не имеют тактильные предупреждающие указатели. Дверные проемы имеют высокие пороги. Отсутствует контрастная маркировка дверных наличников ( в том числе – на путях эвакуации).

**Зона целевого назначения здания:** отсутствуют информирующие обозначения помещений рядом с дверью (со стороны дверной ручки), и дублирование рельефными знаками.

**Система информации и связи:** обозначение помещений не продублированы рельефными знаками. Отсутствует оборудование, позволяющее получить справочную информацию об условиях обслуживания инвалиду по зрению.

**Санитарно-гигиенические помещения:** отсутствуют рельефные знаки обозначения помещения.

**Пути движения к объекту (от остановки транспорта)** – на пути следования бордюры не выделены контрастно, не установлена предупредительная тактильная полоса. На пути следования до объекта отсутствуют визуальные указатели направления движения.

Первая и последняя ступени лестницы - не выделены контрастно.

Для инвалидов с нарушением слуха, объект доступен частично так как не доступна структурно-функциональная зона – система информации и связи на объекте: На объекте отсутствуют кнопка вызова помощи для персонала; световая сигнализация.

Для инвалидов с нарушением умственного развития доступен полностью.

#### 4. Управленческое решение (проект)

##### 4.1. Рекомендации по адаптации основных структурных элементов объекта:

№ п \п	Основные структурно-функциональные зоны объекта	Рекомендации по адаптации объекта (вид работы)*
1	Территория, прилегающая к зданию (участок)	Нет
2	Вход (входы) в здание	Текущий ремонт
3	Путь (пути) движения внутри здания (в т.ч. пути эвакуации)	Текущий ремонт
4	Зона целевого назначения здания (целевого посещения объекта)	Текущий ремонт
5	Санитарно-гигиенические помещения	Текущий ремонт
6	Система информации на объекте (на всех зонах)	Текущий ремонт
7	Пути движения к объекту (от остановки транспорта)	Текущий ремонт
8.	<b>Все зоны и участки</b>	Текущий ремонт

\*- указывается один из вариантов (видов работ): не нуждается; ремонт (текущий, капитальный); индивидуальное решение с ТСР; технические решения невозможны – организация альтернативной формы обслуживания

4.2. Период проведения работ: в рамках исполнения - по отдельному плану работы.

4.3 Ожидаемый результат (по состоянию доступности) после выполнения работ по адаптации: доступно (О,С,Г,У), для (К) альтернативное решение.

Оценка результата исполнения программы, плана (по состоянию доступности):

доступность объекта для получения услуг категориям: (О,С,Г,У), для (К) альтернативное решение.

4.4. Для принятия решения требуется, не требуется:

4.4.1. согласование на Комиссии: управление культуры администрации города Владивостока.

4.4.2. согласование работ с надзорными органами (в сфере проектирования и строительства, архитектуры, охраны памятников, другое - указать) – не требуется.

4.4.3. техническая экспертиза; разработка проектно-сметной документации – требуется (управление культуры администрации города Владивостока)

4.4.4. согласование с вышестоящей организацией (собственником объекта) - требуется (управление культуры администрации города Владивостока)

4.4.5. согласование с общественными организациями инвалидов – требуется.

4.4.6. другое \_\_\_\_\_

Имеется заключение уполномоченной организации о состоянии доступности объекта (наименование документа и выдавшей его организации, дата), прилагается – не имеется.

4.7. Информация может быть размещена (обновлена) на Карте доступности субъекта РФ Администрация Приморского края, департамент труда и социального развития Приморского края, Доступная среда, учимся жить вместе.

## 5. Особые отметки

### ПРИЛОЖЕНИЯ:

Результаты обследования:

- |  |         |
|--|---------|
| 1. Территории, прилегающей к объекту       | на 1 л. |
| 2. Входа (входов) в здание                 | на 4 л. |
| 3. Путей движения в здании                 | на 4 л. |
| 4. Зоны целевого назначения объекта        | на 3 л. |
| 5. Санитарно-гигиенических помещений       | на 3 л. |
| 6. Системы информации (и связи) на объекте | на 3 л. |

Результаты фотофиксации на объекте.

Позтажные планы, паспорт БТИ на 6 л.

Другое (в том числе дополнительная информация о путях движения к объекту)

Информация о пути движения к объекту (от остановки транспорта) – на 4 л.

### Руководитель рабочей группы:

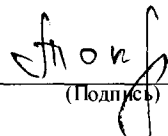
Директор муниципального бюджетного  
учреждения культуры  
«Центр досуга «Светлячок»

  
(Подпись)

А.С. Рычкова


### Члены рабочей группы:

Заместитель начальника отдела  
административного территориального  
управления Первомайского района  
Департамента труда и социального  
развития Приморского края

  
(Подпись)

И.В. Токарева

Старший инспектор отделения назначения  
социальных выплат отдела административного  
территориального управления Первомайского  
района Департамента труда и социального  
развития Приморского края

  
(Подпись)

С.Р.Латыпова

Главный специалист отдела реализации  
программных мероприятий управления  
по исполнению программ по поддержке  
населения администрации г.Владивостока

  
(Подпись)

Л.В.Балдин

Завхоз муниципального бюджетного  
учреждения культуры  
«Центр досуга «Светлячок»

  
(Подпись)

Г.Д. Казакова

В том числе:

**Представители общественных организаций инвалидов:**

Председатель общества инвалидов  
Первомайского района

Гаврилов  
(Подпись)

А.В.Гаврилов

Управленческое решение согласовано «\_\_\_» \_\_\_\_\_ 20\_\_ г. (протокол №\_\_\_)

Комиссией (название). \_\_\_\_\_  
\_\_\_\_\_

I Результаты обследования:

**1. Территории, прилегающей к зданию (участка)**

Муниципальное бюджетное учреждение культуры «Центр досуга «Светлячок».

№ п/п	Наименование функционально-планировочного элемента	Наличие элемента			Выявленные нарушения и замечания		Работы по адаптации объектов	
		есть/нет	№ на плане	№ фото	Содержание	Значимо для инвалида (категория)	Содержание	Виды работ
1.1	Вход (входы) на территорию	нет	--	--	--	--	--	--
1.2	Путь (пути) движения на территории	нет	--	--	--	--	--	--
1.3	Лестница (наружная)	нет	--	--	--	--	--	--
1.4	Пандус (наружный)	нет	--	--	--	--	--	--
1.5	Автостоянка и парковка	нет	--	--	--	--	--	--
ОБЩИЕ требования к зоне								

II Заключение по зоне:

Наименование структурно-функциональной зоны	Состояние доступности* (к пункту 3.4 Акта обследования ОСИ)	Приложение		Рекомендации по адаптации (вид работы)** к пункту 4.1 Акта обследования ОСИ
		№ на плане	№ фото	
--	--	--	--	--

\* указывается: ДП-В - доступно полностью всем; ДП-И (К, О, С, Г, У) – доступно полностью избирательно (указать категории инвалидов); ДЧ-В - доступно частично всем; ДЧ-И (К, О, С, Г, У) – доступно частично избирательно (указать категории инвалидов); ДУ - доступно условно, ВНД - недоступно




\*\*указывается один из вариантов: не нуждается; ремонт (текущий, капитальный); индивидуальное решение с ТСР; технические решения невозможны – организация альтернативной формы обслуживания

Комментарий к заключению: не требуется







I Результаты обследования:




**2. Входа (входов) в здание**

Муниципальное бюджетное учреждение культуры «Центр досуга «Светлячок».

№ п/п	Наименование функционально-планировочного элемента	Наличие элемента			Выявленные нарушения и замечания		Работы по адаптации объектов	
		есть/нет	№ на плане	№ фото	Содержание	Значимо для инвалида	Содержание	Виды работ
2.1	Лестница (наружная)	нет	-	<p style="text-align: center;">№1</p>  <p style="text-align: center;">№2</p>  <p style="text-align: center;">№3</p> 	<p>Лестница не продублирована пандусом.</p> <p>Лестница не оборудована поручнями.</p> <p>При ширине марша лестницы -2,82 м лестница не оборудована дополнительными разделительными поручнями.</p> <p>Ступени лестницы имеют скользкую поверхность.</p> <p>Первая и последняя ступени лестницы не выделены контрастным цветом.</p> <p>На ступенях не закреплено грязезащитное полотно.</p>	К, О, С	<p>Оборудовать лестницу пандусом.</p> <p>Оборудовать лестницу поручнями.</p> <p>Оборудовать лестницу дополнительными разделительными поручнями.</p> <p>Сделать поверхность ступеней лестницы шероховатым.</p> <p>Выделить первую и последнюю ступени лестницы контрастным цветом.</p> <p>Закрепить грязезащитное полотно.</p>	Текущий ремонт
2.2	Пандус (наружный)	нет	-	-				



2.3	Входная площадка (перед дверью)	есть	-	<p>№4</p>  <p>№5</p>  <p>№6</p> 	Поверхность входной площадки – скользкая.	К, О, С,	Заменить покрытие поверхности входной площадки: сделать покрытие пола не допускающим скольжение при намокании.	Текущий ремонт
	Дверь (входная)	есть.	-	<p>№7</p>  <p>№8</p>  <p>№9</p> 	<p>Входная дверь имеет ширину в свету– 116 см (менее 120 см).</p> <p>Отсутствует контрастная маркировка дверных наличников.</p> <p>Отсутствует устройство, обеспечивающее задержку автоматического закрывания двери.</p> <p>Ручка двери – нестандартной формы</p>	К, О, С	<p>Нанести контрастную маркировку на дверные наличники (либо края дверного полотна).</p> <p>Установить устройство, обеспечивающее задержку автоматического закрывания двери (более 5 сек).</p> <p>Оборудовать дверь ручкой П-образной формы.</p> <p>Установить звонок (кнопку вызова персонала) на доступной высоте: 0,85-1,1 м от пола.</p>	Текущий ремонт

2.5	Тамбур	есть	1	№10 	Размер тамбура (глубина -1,36 м.; ширина -2,94 м.), что не соответствует нормативу.	К, О, С	Техническое решение по расширению тамбура невозможно.		
				№11 				Покрытие пола тамбура выполнено из скользкой облицовочной плитки.	Заменить покрытие пола в тамбуре (на покрытие, не допускающее скольжение при намокании).
				№12 				Грязезащитное полотно не закреплено.	Закрепить грязезащитное полотно.

ОБЩИЕ требования к зоне	<p>Лестница:  Ширина марша- не менее 1,35 м.  При ширине марша – более 2,5 м – дополнительные разделительные поручни  Ступени лестницы: сплошные, ровные, с шероховатой поверхностью, ширина проступней –не менее 0,3 м, высота подъема ступени – не более 0,15 м.  Площадка перед входом:  -В здание должен быть как минимум один вход, доступный для МГН (5.1.1.)  - Габариты площадки: 1,4*2 м или 1,5 *1,85 (с пандусом - 200*220 и более) (5.1.3)  - Входная площадка при входах, должна иметь навес, водоотвод.  - Поверхности покрытий входной площадки и тамбуров не должны допускать скольжения.  Наружные двери:  -Входные двери должны иметь ширину в свету не менее 1,2 м (5.1.4).  -Высота порога не должна превышать 0,014 м.  -Дверные наличники или края дверного полотна рекомендуется окрашивать в отличные от дверного полотна контрастные цвета (5.1.5).  -Двери должны обеспечивать задержку автоматического закрывания дверей, продолжительностью не менее 5 сек (5.1.6).</p>
	<p>Тамбур:  Глубина тамбура – не менее 2,3 м, при ширине – не менее 1,5 м.</p>

## II Заключение по зоне:

Наименование структурно-функциональной зоны	Состояние доступности* (к пункту 3.4 Акта обследования ОСИ)	Приложение		Рекомендации по адаптации (вид работы)** к пункту 4.1 Акта обследования ОСИ
		№ на плане	№ фото	
Вход в здание	ДП – И (У,Г) ДЧ – И (О,С, ВНД (К)	1	1-12	Ремонт

\* указывается: ДП-В - доступно полностью всем; ДП-И (К, О, С, Г, У) – доступно полностью избирательно (указать категории инвалидов); ДЧ-В - доступно частично всем; ДЧ-И (К, О, С, Г, У) – доступно частично избирательно (указать категории инвалидов); ДУ - доступно условно, ВНД - недоступно

\*\*указывается один из вариантов: не нуждается; ремонт (текущий, капитальный); индивидуальное решение с ТСР; технические решения невозможны – организация альтернативной формы обслуживания

Комментарий к заключению: ДП – И (У,Г), ДЧ – И (О,С), ВНД (К).

Рекомендуется:

### Лестница и входная площадка:

Оборудовать лестницу пандусом.

Оборудовать лестницу поручнями.

Оборудовать лестницу дополнительными разделительными поручнями

Сделать поверхность ступеней лестницы шероховатым.

Выделить первую и последнюю ступени лестницы контрастным цветом.

Закрепить грязезащитное полотно.

### Двери:

Нанести контрастную маркировку на дверные наличники (либо края дверного полотна).

Установить устройство, обеспечивающее задержку автоматического закрывания двери (более 5 сек).

Оборудовать дверь ручкой П-образной формы.

Установить звонок (кнопку вызова персонала) на доступной высоте: 0,85-1,1 м от пола.

### Тамбур:

Заменить покрытие пола в тамбуре (на покрытие, не допускающее скольжение при намокании).





Закрепить грязезащитное полотно.





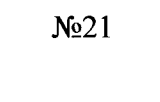
**Техническое решение по расширению тамбура невозможно. Поэтому для инвалидов – колясочников необходимо предусмотреть альтернативную форму обслуживания.**


I Результаты обследования:

**3. Пути (путей) движения внутри здания (в т.ч. путей эвакуации)**

Муниципальное бюджетное учреждение культуры «Центр досуга «Светлячок».

№ п/п	Наименование функционально-планировочного элемента	Наличие элемента		Выявленные нарушения и замечания		Работы по адаптации объектов		
		есть/нет	№ на плане	№ фото	Содержание	Значимо для инвалида (категория)	Содержание	Виды работ
3.1	Коридор (вестибюль, зона ожидания, галерея, балкон)	есть	2,8	<p>№13</p>  <p>№14</p>  <p>№15</p>  <p>№16</p> 	<p><b>Коридор</b></p> <p>Ширина коридора 1,49 м и 1,28 м, что не соответствует нормативу.</p> <p>Участки пола на путях движения перед дверными проемами и перед поворотом коридора не имеют тактильные предупреждающие указатели (5.2.3).</p> <p>Навесные полки, расположенные в коридоре выступают более чем на 0,1 м от стены (0,15 м.)</p> <p><b>Вестибюль.</b></p> <p>Выключатель расположен на высоте 1,75 м ( что превышает допустимый норматив).</p> <p>Не закреплено грязезащитное полотно.</p>	К, О, С	<p>Техническое решение по расширению коридора невозможно.</p> <p>Нанести на участки пола на путях движения перед дверными проемами и поворотами коридора на расстоянии 0,6 м тактильные предупреждающие указатели.</p> <p>Оборудовать полки при размещении на стене с выступом не более 0,1 м, либо оборудовать пространство под выступающими полками бортиком высотой не менее 0,05 м.</p> <p>Оборудовать выключатель на высоте от 0,85 м. до 1,1 м.</p> <p>Закрепить Грязезащитное полотно</p>	Текущий ремонт
3.2	Лестница (внутри здания)	нет	-					

3.3	Пандус (внутри здания)	нет	-	-				
3.4	Лифт пассажирский	нет	-	-				
3.5	Дверь	есть	-	<p>№17</p>  <p>№18</p> 	<p>Ширина дверного проема (в коридоре) менее 90 см (76 см).</p> <p>Дверной проем (дверь тамбура) имеет высокий порог (7 см).</p> <p>На путях движения перед дверными проемами отсутствуют предупреждающие указатели.</p> <p>Ручка двери – нестандартной формы</p> <p>Отсутствует контрастная маркировка дверных наличников.</p>	К, О, С	<p>Занизить дверной порог (не более 0,025 м).</p> <p>Нанести предупреждающие указатели на путях движения перед дверными проемами.</p> <p>Оборудовать дверь ручкой П-образной формы.</p> <p>Нанести контрастную маркировку на дверные наличники (либо края дверного полотна).</p>	Текущий ремонт
3.6	Пути эвакуации (в т.ч. зоны безопасности)	есть	-	<p>№19</p>  <p>№20</p>  <p>№21</p> 	<p>На объекте пути эвакуации совпадают с путем движения. На объекте имеется запасной выход (ширина дверного проема соответствует нормативу – 1,35 м.) Не соответствует нормативу доступ к указанной двери: ширина прохода в помещении с оборудованием и мебелью для прохода к двери –</p>	К, С	<p>Обеспечить доступ к двери запасного выхода.</p> <p>Окрасить двери на путях эвакуации в цвет, контрастный со стеной.</p>	

				0,5 – 0,7 м.  Ширина участков эвакуационных путей, менее 0,9 м (дверные проемы).  Двери на путях эвакуации не имеют окраску, контрастную со стеной.		
	ОБЩИЕ требования к зоне	<p><i>Коридор</i> - Ширина пути движения коридора: при одностороннем движении (не менее 150 см), при встречном (180 см), с оборудованием и мебелью (120 см) (5.2.1.) - Глубина зоны перед дверью (на себя -150 см, от себя 120 см) (5.2.2.) - Участки пола на путях движения перед дверными проемами должны иметь тактильные предупреждающие указатели (5.2.3).</p> <p><i>Лестница</i> Ширина марша лестницы – должна быть менее 1,35 м. Поручни – округлого сечения диаметром от 0,045 до 0,06 м На поручне перил должны быть предусмотрены рельефные обозначения этажей, предупредительные полосы об окончании перил.</p> <p><i>Дверь</i> -Ширина дверных проемов должна быть не менее 90 см (5.2.4). -Двери на путях эвакуации должны иметь окраску, контрастную со стеной (5.2.4). - Высота порога или перепад высот не должна превышать 0, 014 м (5.2.4.).</p> <p><i>Пути эвакуации</i> Проектные решения зданий и сооружений должны обеспечивать безопасность посетителей (5.2.23) Места обслуживания и постоянного нахождения МНГ следует располагать на минимально возможных расстояниях от эвакуационных выходов из помещений (5.2.24) Ширина (в свету) участков эвакуационных путей должна быть не менее 90 см (5.2.25)</p>				

## II Заключение по зоне:

Наименование структурно-функциональной зоны	Состояние доступности* (к пункту 3.4 Акта обследования ОСИ)	Приложение		Рекомендации по адаптации (вид работы)** к пункту 4.1 Акта обследования ОСИ
		№ на плане	№ фото	
Пути (путей) движения внутри здания (в т.ч. путей эвакуации)	ДП – И (У,Г) ДЧ – И (О,С,К)	2,8	13-21	Ремонт

\* указывается: ДП-В - доступно полностью всем; ДП-И (К, О, С, Г, У) – доступно полностью избирательно (указать категории инвалидов); ДЧ-В - доступно частично всем; ДЧ-И (К, О, С, Г, У) – доступно частично избирательно (указать категории инвалидов); ДУ - доступно условно, ВНД - недоступно

\*\*указывается один из вариантов: не нуждается; ремонт (текущий, капитальный); индивидуальное решение с ТСР; технические решения невозможны – организация альтернативной формы обслуживания

Комментарий к заключению: ДП – И (У,Г), ДЧ – И (О,С,К).

Рекомендации:

Коридор:

Техническое решение по расширению коридора невозможно.

Нанести на участки пола на путях движения перед дверными проемами и поворотами коридора на расстоянии 0,6 м тактильные предупреждающие указатели.

Оборудовать полки при размещении на стене с выступом не более 0,1 м, либо оборудовать пространство под выступающими полками бортиком высотой не менее 0,05 м.

Оборудовать выключатель на высоте от 0,85 м. до 1,1 м.

Закрепить грязезащитное полотно

Двери:

Занизить дверной порог (не более 0,025 м).

Нанести предупреждающие указатели на путях движения перед дверными проемами.

Оборудовать дверь ручкой П-образной формы.

Нанести контрастную маркировку на дверные наличники (либо края дверного полотна).

Пути эвакуации:

Обеспечить доступ к двери запасного выхода.


Окрасить двери на путях эвакуации в цвет, контрастный со стеной.

I Результаты обследования:




**4. Зоны целевого назначения здания (целевого посещения объекта)**

Вариант I – зона обслуживания инвалидов

Муниципальное бюджетное учреждение культуры «Центр досуга «Светлячок».

№ п/п	Наименование функционально-планировочного элемента	Наличие элемента			Выявленные нарушения и замечания		Работы по адаптации объектов	
		есть/нет	№ на плане	№ фото	Содержание	Значимо для инвалида	Содержание	Виды работ
4.1	Кабинетная форма обслуживания	нет	--	--	--	--	--	--
	Зальная форма обслуживания	Есть	18, 19, 17, 14	<p>Класс Вокала № 22</p>  <p>№ 23</p>  <p>№ 24</p>  <p>Хореографический класс № 25</p> 	<p>Дверные проемы в классе вокала и хореографических классах - менее 90 см (76 см).</p> <p>Высокие пороги (класс вокала - 9 см, хореографические классы – 7 и 5 см).</p> <p>Выключатели расположены на высоте более 0,8 м от уровня пола (1,75 м).</p> <p>Отсутствуют информирующие обозначения помещений рядом с дверью (размещены на двери)</p>	КОС	<p>Уменьшить высоту порогов (не более 0,025 м).</p> <p>Перенести выключатели на высоту - не более 0,8 м от уровня пола.</p> <p>Разместить информирующие обозначения помещений рядом с дверью (со стороны дверной ручки, на высоте от 1,4 до 1,75 от пола).</p> <p>Продублировать информацию обозначения помещений рельефными знаками.</p>	Текущий ремонт



				№ 26 				
				Хореографический класс № 27 				
				№ 28 				
4.3	Прилавочная форма обслуживания	нет	--	--	--	--	--	--
4.4	Форма обслуживания с перемещением по маршруту	нет	--	--	--	--	--	--
4.5	Кабина индивидуального обслуживания	нет	--	--	--	--	--	--
	ОБЩИЕ требования к зоне	<p>Стена, дверь, ручка двери, выключатели должны быть контрастно окрашены.  Дверные проемы – не менее 0,9 м.  Порог и перепады высот в дверном проеме – не более 0,025 м.  Поверхность столов должна находиться на высоте не более 0,85 м. (7.1.9).  Подходы к оборудованию и мебели - не менее 0,9 м.</p>						

II Заключение по зоне:

Наименование структурно-функциональной зоны	Состояние доступности* (к пункту 3.4 Акта обследования ОСИ)	Приложение		Рекомендации по адаптации (вид работы)** к пункту 4.1 Акта обследования ОСИ
		№ на плане	№ фото	
Зоны целевого назначения здания (целевого посещения объекта)	ДП – И (У,Г) ДЧ – И (О,С) ВНД (К)	18,19, 17,14	22-28	Ремонт

--	--	--	--	--

\* указывается: ДП-В - доступно полностью всем; ДП-И (К, О, С, Г, У) – доступно полностью избирательно (указать категории инвалидов); ДЧ-В - доступно частично всем; ДЧ-И (К, О, С, Г, У) – доступно частично избирательно (указать категории инвалидов); ДУ - доступно условно, ВНД - недоступно

\*\*указывается один из вариантов: не нуждается; ремонт (текущий, капитальный); индивидуальное решение с ТСП; технические решения невозможны – организация альтернативной формы обслуживания

*Комментарий к заключению:* ДП – И (У,Г), ДЧ – И (О,С), ВНД (К)

Рекомендации:

Уменьшить высоту порогов (не более 0,025 м).

Перенести выключатели на высоту - не более 0,8 м от уровня пола.

Разместить информирующие обозначения помещений рядом с дверью (со стороны дверной ручки, на высоте от 1,4 до 1,75 от пола).

Продублировать информацию обозначения помещений рельефными знаками.

I Результаты обследования:

4. Зоны целевого назначения здания (целевого посещения объекта)

Вариант II – места приложения труда

Наименование функционально-планировочного элемента	Наличие элемента			Выявленные нарушения и замечания		Работы по адаптации объектов	
	есть/нет	№ на плане	№ фото	Содержание	Значимо для инвалида (категория)	Содержание	Виды работ
Место приложения труда	нет	--	--	--	--	--	--

II Заключение по зоне:

Наименование структурно-функциональной зоны	Состояние доступности* (к пункту 3.4 Акта обследования ОСИ)	Приложение		Рекомендации по адаптации (вид работы)** к пункту 4.1 Акта обследования ОСИ
		№ на плане	№ фото	
--	--	--	--	--

\* указывается: ДП-В - доступно полностью всем; ДП-И (К, О, С, Г, У) – доступно полностью избирательно (указать категории инвалидов); ДЧ-В - доступно частично всем; ДЧ-И (К, О, С, Г, У) – доступно частично избирательно (указать категории инвалидов); ДУ - доступно условно, ВНД - недоступно

\*\*указывается один из вариантов: не нуждается; ремонт (текущий, капитальный); индивидуальное решение с ТСР; технические решения невозможны – организация альтернативной формы обслуживания

Комментарий к заключению: не требуется

I Результаты обследования:

4. Зоны целевого назначения здания (целевого посещения объекта)

Вариант III – жилые помещения

Наименование функционально-планировочного элемента	Наличие элемента			Выявленные нарушения и замечания		Работы по адаптации объектов	
	есть/нет	№ на плане	№ фото	Содержание	Значимо для инвалида (категория)	Содержание	Виды работ
Жилые помещения	нет	--	--	--	--	--	--

II Заключение по зоне:

Наименование структурно-функциональной зоны	Состояние доступности* (к пункту 3.4 Акта обследования ОСИ)	Приложение		Рекомендации по адаптации (вид работы)** к пункту 4.1 Акта обследования ОСИ
		№ на плане	№ фото	
--	--	--	--	--

\* указывается: ДП-В - доступно полностью всем; ДП-И (К, О, С, Г, У) – доступно полностью избирательно (указать категории инвалидов); ДЧ-В - доступно частично всем; ДЧ-И (К, О, С, Г, У) – доступно частично избирательно (указать категории инвалидов); ДУ - доступно условно, ВНД - недоступно

\*\*указывается один из вариантов: не нуждается; ремонт (текущий, капитальный); индивидуальное решение с ТСР; технические решения невозможны – организация альтернативной формы обслуживания

Комментарий к заключению: не требуется

I Результаты обследования:

**5. Санитарно-гигиенических помещений**

Муниципальное бюджетное учреждение культуры «Центр досуга «Светлячок».

№ п/п	Наименование функционально-планировочного элемента	Наличие элемента		Выявленные нарушения и замечания		Работы по адаптации объектов		
		есть/нет	№ на плане	№ фото	Содержание	Значимо для инвалида (категория)	Содержание	Виды работ
5.1	Туалетная комната	есть	4	<p>№ 29</p> 	<p>Размер помещения: 1,71 * 1,46, что не соответствует нормативу (ширина -1,65 м. глубина – 1,8 м.)</p> <p>В помещении отсутствуют крючки для одежды, костылей и др. принадлежностей</p> <p>У двери санитарно-бытового помещения отсутствуют специальные (в том числе и рельефные) знаки</p> <p>Отсутствует кнопка вызова персонала.</p>	К, О, С	<p>Техническое решение по расширению помещения невозможно.</p> <p>Оборудовать крючки для одежды, костылей и др. принадлежностей</p> <p>Оборудовать у двери санитарно-бытового помещения обозначение помещения. Продублировать рельефными знаками.</p> <p>Оборудовать кнопку вызова персонала.</p>	Текущий ремонт
5.2	Душевая/ванная комната	нет	--	---	--	--	--	--
5.3	Бытовая комната (гардеробная)	есть	7, 9, 10	<p>№ 30</p>  <p>№ 31</p> 	<p>У двери отсутствуют специальные (в том числе и рельефные) знаки</p> <p>Дверной проем - менее 90 см (78 см).</p> <p>Размер скамьи не соответствует нормативу</p>	К, О, С	<p>Продублировать обозначение помещения рельефными знаками.</p> <p>Расположить верхний ряд крючков для одежды на высоте – не более 1,3 м. от уровня пола.</p> <p>Оборудовать гардеробную скамьей размером 0,6 на 0,8 м.</p>	Текущий ремонт

	ОБЩИЕ требования к зоне	Доступная кабина в уборной должна иметь размеры не менее: ширина -1,65; глубина - 1,8; ширина двери - 0,9. В кабине рядом с унитазом должно быть предусмотрено пространство не менее 0,75 м для размещения кресла-коляски. И пространство диаметром 1,4 м для разворота кресла-коляски. Двери должны открываться наружу. Уборная должна быть оборудована крючками для одежды, костылей и других принадлежностей. У двери санитарно-бытового помещения должны быть предусмотрены специальные знаки ( в том числе и рельефные) на высоте 1,35 м. Кабины должны быть оборудованы кнопкой вызова персонала.
--	-------------------------	---

**II Заключение по зоне:**

Наименование структурно-функциональной зоны	Состояние доступности* (к пункту 3.4 Акта обследования ОСИ)	Приложение		Рекомендации по адаптации (вид работы)** к пункту 4.1 Акта обследования ОСИ
		№ на плане	№ фото	
Санитарно-гигиенические помещения	ДП – И (У,Г) ДЧ – И (О,С) ВНД (К)	4,7,9,10	29,31	Текущий ремонт

\* указывается: ДП-В - доступно полностью всем; ДП-И (К, О, С, Г, У) – доступно полностью избирательно (указать категории инвалидов); ДЧ-В - доступно частично всем; ДЧ-И (К, О, С, Г, У) – доступно частично избирательно (указать категории инвалидов); ДУ - доступно условно, ВНД - недоступно

\*\*указывается один из вариантов: не нуждается; ремонт (текущий, капитальный); индивидуальное решение с ТСР; технические решения невозможны – организация альтернативной формы обслуживания

Комментарий к заключению: ДП – И (У,Г), ДЧ – И (О,С), ВНД (К)

Рекомендации:

**Туалетная комната:**

Техническое решение по расширению помещения невозможно.

Оборудовать крючки для одежды, костылей и др. принадлежностей

Оборудовать у двери санитарно-бытового помещения обозначение помещения. Продублировать рельефными знаками.






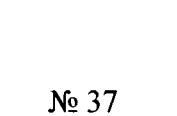
Оборудовать кнопку вызова персонала.





**Гардеробная:**

Продублировать обозначение помещения рельефными знаками.

Оборудовать гардеробную скамьей размером 0,6 на 0,8 м.

I Результаты обследования:  
**6. Системы информации на объекте**  
Муниципальное бюджетное учреждение культуры «Центр досуга «Светлячок».

№ п/п	Наименование функционально-планировочного элемента	Наличие элемента			Выявленные нарушения и замечания		Работы по адаптации объектов	
		есть/нет	№ на плане	№ фото	Содержание	Значимо для инвалида (категория)	Содержание	Виды работ
6.1	Визуальные средства	есть	-	<p>№ 32</p>  <p>№ 33</p>  <p>№ 34</p>  <p>№ 35</p>  <p>№ 36</p>  <p>№ 37</p> 	Замечаний не выявлено			

				 <p>№ 38</p>  <p>№ 39</p>  <p>№ 40</p> 				
6.2	Акустические средства	нет	-	-				
6.3	Тактильные средства	нет	-	-				
	ОБЩИЕ требования к зоне	<p>Системы средств информации и сигнализации об опасности, должны быть комплексными и предусматривать визуальную, звуковую и тактильную информацию (5.5.2)</p> <p>Визуальная информация должна располагаться на контрастном фоне на высоте не менее 1,5 м от уровня пола (5.5.6)</p> <p>Замкнутые пространства зданий должны быть оборудованы системой двухсторонней связи с диспетчером. (5.5.7)</p> <p>Информирующие обозначения помещений внутри здания должны дублироваться рельефными знаками и размещаться рядом с дверью со стороны дверной ручки и крепиться на высоте 1,3-1,4 м.</p>						

II Заключение по зоне:

Наименование структурно-функциональной зоны	Состояние доступности* (к пункту 3.4 Акта обследования ОСИ)	Приложение		Рекомендации по адаптации (вид работы)** к пункту 4.1 Акта обследования ОСИ
		№ на плане	№ фото	
Система информации на объекте	ДП – И (У) ДЧ – И (О,Г,С,К)		32-40	Текущий ремонт

\* указывается: ДП-В - доступно полностью всем; ДП-И (К, О, С, Г, У) – доступно полностью избирательно (указать категории инвалидов); ДЧ-В - доступно частично всем; ДЧ-И (К, О, С, Г, У) – доступно частично избирательно (указать категории инвалидов); ДУ - доступно условно, ВНД - недоступно

\*\*указывается один из вариантов: не нуждается; ремонт (текущий, капитальный); индивидуальное решение с ТСР; технические решения невозможны – организация альтернативной формы обслуживания

*Комментарий к заключению:* ДП – И (У), ДЧ – И (О,С,Г,К).

**Рекомендации:**

Сделать систему информации на объекте комплексной: дополнить визуальную информацию, звуковой и тактильной (указывающую на направления движения и место получения услуги).

Оборудовать световую сигнализацию (синхронно со звуковой пожарной сигнализацией).

Оборудовать помещения кнопкой вызова помощи для персонала.






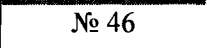
Продублировать обозначение помещений рельефными знаками.











I Результаты обследования:

7. Пути движения к объекту (от остановки транспорта)

Муниципальное бюджетное учреждение культуры «Центр досуга «Светлячок».

№ п/п	Наименование функционально-планировочного элемента	Наличие элемента		Выявленные нарушения и замечания		Работы по адаптации объектов		
		есть/нет	№ на плане	№ фото	Содержание	Значимо для инвалида)	Содержание	Виды работ
1.1	Остановка транспорта	есть	-	<p>№41</p>  <p>№ 42</p>  <p>№ 43</p>  <p>№ 44</p> 	<p>Остановка общественного транспорта не оборудована помещением/площадкой для ожидания транспорта.</p> <p>Отсутствует заездной карман для общественного транспорта</p> <p>Нет контрастного бордюра.</p> <p>Отсутствует схема движения к объекту.</p> <p>Не установлена предупредительная тактильная полоса перед бордюром.</p>	К, О, С	<p>Оборудовать остановку площадкой /помещением для ожидания транспорта.</p> <p>Оборудовать заездной карман для общественного транспорта</p> <p>Сделать бордюры контрастно окрашенным.</p> <p>Разместить информацию (схемы движения к объекту).</p> <p>Нанести предупредительную тактильную полосу перед бордюром.</p>	Текущий ремонт
	Путь (пути) движения к объекту	есть	-	<p>№ 45</p>  <p>№ 46</p> 	<p>Асфальтовое покрытие местами деформировано.</p> <p>Не на всем пути следования до объекта оборудованы пешеходные пути.</p>	К, О, С	<p>Восстановить асфальтовое покрытие.</p> <p>Весь путь следования до объекта оборудовать пешеходными путями</p>	

			 <p>№ 47</p>  <p>№48</p>  <p>№ 49</p>  <p>№ 50</p>  <p>№ 51</p> 	<p>На пути следования отсутствует тактильная плитка.</p> <p>Бордюры не окрашены в контрастные цвета.</p> <p>НЕ оборудованы съезды с тротуара на транспортный проезд</p>	<p>(предусмотреть высоту бордюра не менее 0,5 м)</p> <p>По пути следования уложить информационную тактильную плитку (не менее, чем за 0,8 м до объекта информации или опасного участка, изменения направления движения).</p> <p>Окрасить бордюры в контрастные цвета.</p> <p>Оборудовать съезды с тротуара на транспортный проезд (уклон не более 1:12).</p>
--	--	--	---	---	--

1.3	Лестница (наружная)	нет	-	<p>№52</p>  <p>№53</p> 	<p>Ступени лестницы деформированы.</p> <p>Первая и последняя ступени лестницы не выделены цветом или фактурой.</p> <p>Перед лестницей не установлена предупредительная тактильная полоса.</p> <p>Лестница не оборудована поручнями с двух сторон.</p> <p>Лестница не продублирована пандусом.</p>	К, О, С	<p>Восстановить ступени лестницы.</p> <p>Выделить первую и последнюю ступень лестницы цветом.</p> <p>Оборудовать перед лестницей предупредительную тактильную полосу (не менее чем за 0,8 м).</p> <p>Оборудовать лестницу поручнями с двух сторон (на высоте 0,9 м и 0,5 м; завершающие части поручня – длиннее марша на 0,3 м).</p> <p>Продублировать лестницу пандусом.</p>	
1.4	Пандус (наружный)	нет	--	--	--	--	--	--
1.5.	Светофор	нет	--	--	--	--	--	--
1.6	Автостоянка и парковка	нет	--	--	--	--	--	--
1.7	Информативность (визуальные указатели направления движения и ориентирования, знаки, предупреждающие о движении инвалидов)	нет	--	--	--	--	--	--
	ОБЩИЕ требования к зоне	<p>Ширина лестничного марша – не менее 1,35 м,          Ступени лестницы: ширина проступней – от 0,35 до 0,4 м; высоту подступенка – от 0,12 до 0,15 м). Все ступени должны быть одинаковыми по форме.          Поверхность ступеней должна иметь антискользящее покрытие и быть шероховатой.</p>						

## II Заключение по зоне:

Наименование структурно-функциональной зоны	Состояние доступности* (к пункту 3.4 Акта обследования ОСИ)	Приложение		Рекомендации по адаптации (вид работы)** к пункту 4.1 Акта обследования ОСИ
		№ на плане	№ фото	
Пути движения к объекту (от остановки транспорта)	ДП – И (У,Г) ДЧ – И (О,С) ВНД (К)	-	41-53	Ремонт

\* указывается: ДП-В - доступно полностью всем; ДП-И (К, О, С, Г, У) – доступно полностью избирательно (указать категории инвалидов); ДЧ-В - доступно частично всем; ДЧ-И (К, О, С, Г, У) – доступно частично избирательно (указать категории инвалидов); ДУ - доступно условно, ВНД - недоступно

\*\*указывается один из вариантов: не нуждается; ремонт (текущий, капитальный); индивидуальное решение с ТСР; технические решения невозможны – организация альтернативной формы обслуживания

Комментарий к заключению: ДП – И (У,Г), ДЧ – И (О,С), ВНД (К)

Рекомендации:

### Остановка транспорта:

Оборудовать остановку площадкой /помещением для ожидания транспорта.

Оборудовать заездной карман дл общественного транспорта

Сделать бордюр контрастно окрашенным.

Разместить информацию (схемы движения к объекту).

Нанести предупредительную тактильную полосу перед бордюром.

### Путь движения (следования):

Восстановить асфальтовое покрытие.

Весь путь следования до объекта оборудовать пешеходным путями (предусмотреть высоту бордюра не менее 0,5 м)

По пути следования уложить информационную тактильную плитку (не менее, чем за 0,8 м до объекта информации или опасного участка, изменения направления движения).

Окрасить бордюры в контрастные цвета.

Оборудовать съезды с тротуара на транспортный проезд (уклон не более 1:12).

### Лестница:

Восстановить ступени лестницы.

Выделить первую и последнюю ступень лестницы цветом.

Оборудовать перед лестницей предупредительную тактильную полосу (не менее чем за 0,8 м)

Оборудовать лестницу поручнями с двух сторон (на высоте 0,9 м и 0,5 м; завершающие части поручня – длиннее марша на 0,3 м).

Продублировать лестницу пандусом.

На пути следования до объекта: установить (разместить) визуальные указатели направления движения.

Предусмотреть на пути следования места для отдыха, доступные для МГН (оборудовать скамьями разной высоты от 0,38 до 0,58 м с опорой для спины).

Установить знаки сопровождения, предупреждающие о движении инвалидов.

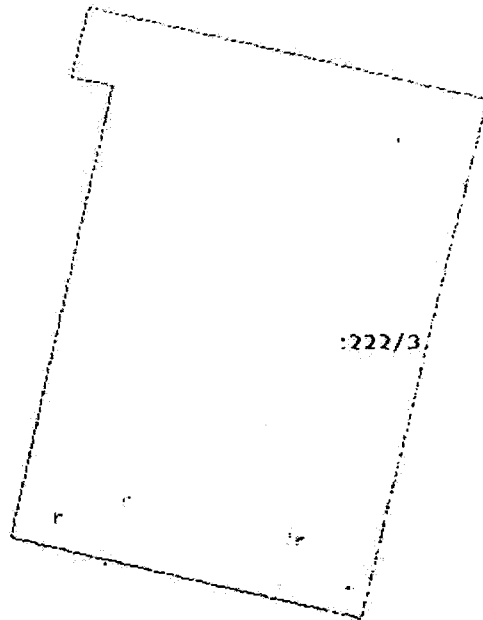
Оборудовать парковочное место для инвалидов.

КАДАСТРОВЫЙ ПАСПОРТ ЗЕМЕЛЬНОГО УЧАСТКА (выписка из государственного кадастра недвижимости)

В.1

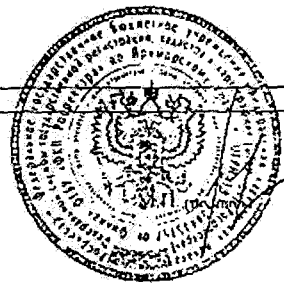
14.06.2011 № 25.00.13-141531

1	Кадастровый номер	25.08.030007.222	Л	Лист № 5	3	Всего листов	6
План (чертеж, схема) части земельного участка			Учетный номер части: 25.08.030007.222/3				



5 Масштаб 1:400

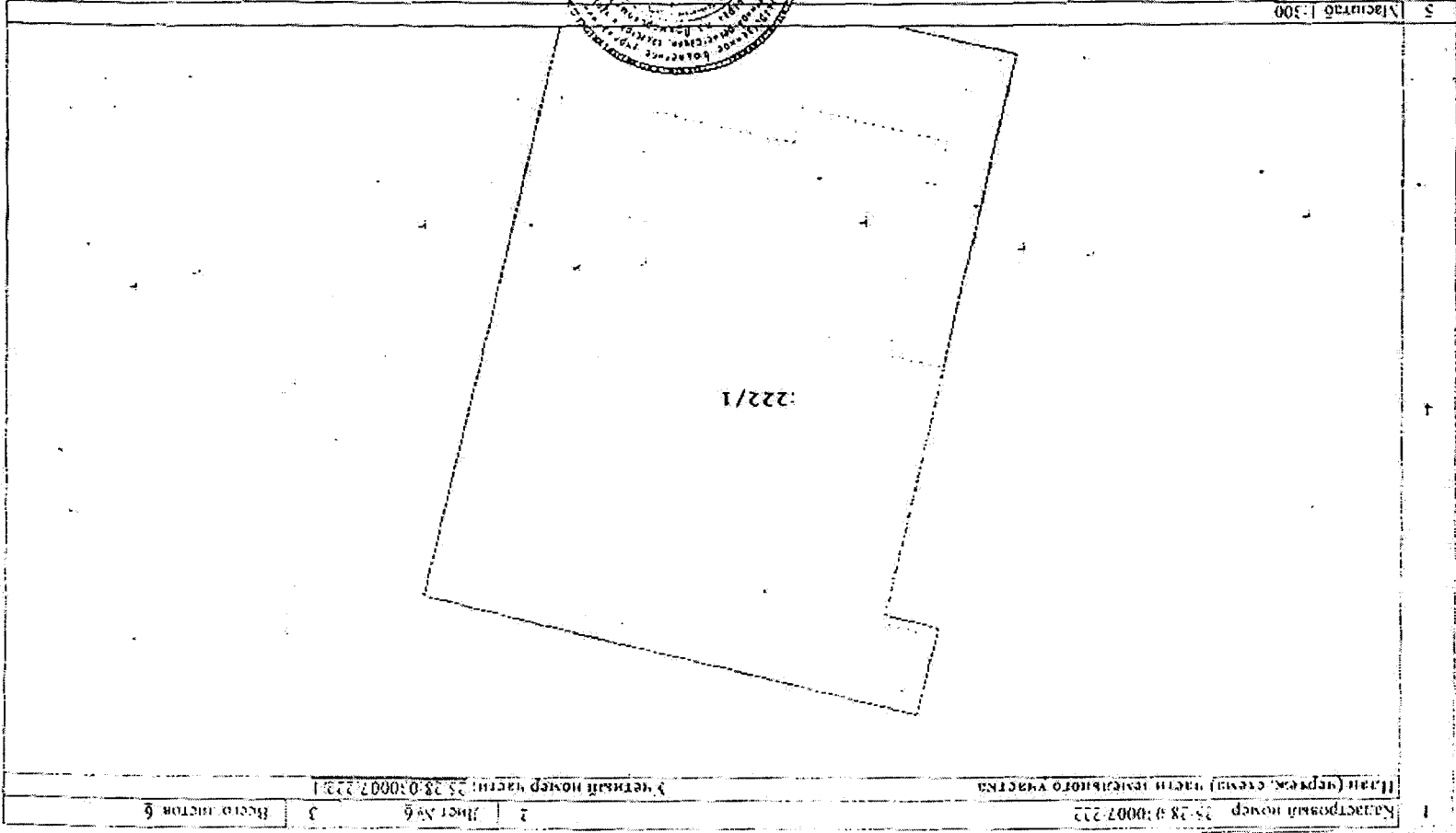

Ведущий инженер  
[индивидуальные данные]



О. А. Волгонова  
[индивидуальные данные]

О.А. Болкочонова  
(ИНДИВИДУАЛЬНЫЙ ФИЗИЧЕСКИЙ)

БЕЛОРУССКОЕ АГЕНСТВО  
ИМУЩЕСТВЕННОЙ ЭКСПЕРТИЗЫ



3 | Масштаб 1:300

1 | Кадастровый номер 35-28-010007-222 | Лист № 6  
План (чертёж, схема) части земельного участка  
3 | Вид участка 6  
4 | Категория номера участка 35-28-010007-222/1

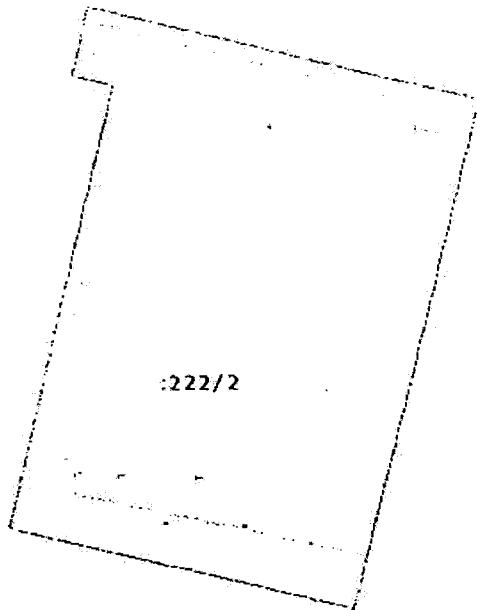
НАЧАЛО РАБОТЫ НАХОДИТСЯ В НАЧАЛЕ РАБОЧЕГО ДНЯ  
14.06.2015 № 25.00-13-141551  
Б.А.

КАДАСТРОВЫЙ ПАСПОРТ ЗЕМЕЛЬНОГО УЧАСТКА (выписка из государственного кадастра недвижимости)

В.4


14.06.2017 № 25:00:03-141551

1	Кадастровый номер: 25:08:03007:222	2	Лист № 4	3	Всего листов: 6
План (чертеж, схема) части земельного участка			Учетный номер части: 25:08:03007:222/2		



5	Масштаб 1:400
---	---------------

Ведущий инженер  
(наименование должности)

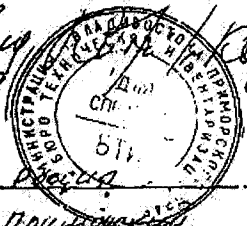


О. А. Ведягонова  
(подпись)

*Верно  
зав. ошч  
2.07.99*

*Сорисенко*

копия



Типовая форма № 1-тм  
Утверждена приказом ЦСУ СССР от 15.07.85 № 380

1. Республика \_\_\_\_\_

2. Область Приморская

3. Город (поселок, др.) Владивосток

4. Район в городе Первомайский

5. Квартал \_\_\_\_\_

ТЕХНИЧЕСКИЙ ПАСПОРТ НА ЖИЛОЙ ДОМ ГОСУДАРСТВЕННОГО,  
ОБЩЕСТВЕННОГО ЖИЛИЩНОГО ФОНДА, ФОНДА ЖИЛИЩНО-СТРОИТЕЛЬНЫХ КООПЕРАТИВОВ

6. По улице Буроческа

7. № дома 15

8. № корпуса \_\_\_\_\_

9. Инвентарный номер 15604

Паспорт составлен по состоянию на 20.06 1999 г.

Копия БТИ № 15604  
30 06 99

Начальник БТИ Парошенко В П  
подпись

*Верно: зав. от Э. от 02.07.99.  
/Корнишкова/*

1. Категория фонда \_\_\_\_\_

2. Литер 2


I. Техническая характеристика жилого дома (строения)

3. № корпуса (строения) \_\_\_\_\_

II. Собственники (фондодержатели)	Долевое участие	№ реестра
1	2	3
<i>Комитет по управлению муниципальными и жилищными владениями Владивостока</i>	<i>Постановление мэра № 1991 от 15.07.97 г. О передаче оснований срочь, расторжения РЧММ № 4 от 11.08.97 г. О передаче на баланс РЧММ муниципального жилищного фонда № 115 и № 116 - переданы от 25.03.98 г. Приказом № 115 от 24.05.99 г.</i>	

*12/02/2000, Центр доука, Белозучка, договор оперативного управления № 169 от 24.05.99  
Общ. судения Свидетельство № 169 на право оперативного управления от 24.05.99 г.*

1. Серия, тип, проекта		9. Число комнат, шт.	
2. Число этажей, шт.	<u>1</u>	10. Площадь нежилых помещений, м²	<u>644.4</u>
3. Площадь застройки, м²	<u>436.1</u>	11. Материалы стен	
4. Объем здания, м³	<u>2391</u>	12. Год постройки	<u>1979</u>
5. Общая площадь, м²		13. Стоимость восстановления, руб.	
6. Площадь балконов и террас, м²		14. Стоимость действующей, руб.	
7. Жилая площадь, м²		15. Физический износ	
8. Число квартир, шт.			





# Паспорт бюджетной организации

Паспорт за 2001 год

## Реквизиты

Район, город	Владимирская	Владимирская
Наименование объекта	Училище для девочек	Училище для девочек
Наименование строения	Училище для девочек	Училище для девочек
Улица	Точка зрения	15
Источник финансирования		Администрация города

## Технические характеристики объекта

Строительный объем здания, м3	1017,2
Строительный объем подземной части, м3	669,4
Отапливаемая площадь, м2	340,2
Материал кровли	шпалы
Площадь кровли, м2	436
Наличие чердака	нет
Площадь наружных стен, м2	376,2
Площадь оконных проемов, м2	44,2
Этажность строения	1
Высота этажа, м	2,99
Год ввода здания в эксплуатацию	79
Основной материал стен	кирпич

## Эксплуатационные показатели

Расчетное число посетителей, чел	4800
Фактическое число посетителей, чел	4516
Расчетное число работников, чел	14
Фактическое число работников, чел	14
Число часов работы учреждения в сутки, ч	12
Число часов работы учреждения в год, ч	3648
Расчетная температура в здании, С	+13,5
Температура наружного воздуха расчетная, С	-24,0
Температура наружного воздуха средняя за отопительный период, С	
Продолжительность отопительного периода, сутки	196

## Теплоснабжение

Источник теплоснабжения	ТЭЦ
Теплоснабжающее предприятие	ТЭЦ
Удельная тепловая характеристика здания ккал/м3*ч*С	
- на отопление: 1,73	
- на вентиляцию:	
Мак часовая нагрузка по объекту (Гкал/ч)	
в том числе	
- на отопление	0,45
- на вентиляцию	
- на ГВС	0,001
- на технологические нужды	
Максимальный расход сетевой воды (куб м/ч)	6,83-33
Параметры теплоносителя Т1:	
	Т2:

Расход тепла по объекту (Гкал/год)  
 в том числе  
 - на отопление (Гкал/год)  
 - на вентиляцию (Гкал/год)  
 - на ГВС (Гкал/год)  
 - на технологические нужды (Гкал/год)  
 - тепловые потери на вводе  
 Тип прибора учета тепла  
 Тип смесительного устройства  
 Устройство регулирования

127,41
105,1
-
-
-
-
-
-
-

**Электроснабжение**

Расчетная мощность, кВт  
 в том числе  
 - освещение, кВт  
 - силовое оборудование, кВт  
 Годовое потребление электроэнергии, тыс. кВт\*ч  
 Наличие системы коммерческого учета  
 Тип устройства регулирования электропотребления  
 Поставщик электроэнергии  
 Норматив потребления электроэнергии, кВт\*ч/м2

6
2-
-
7,2
-
РК-1
ОАО Дальэнергосбыт
600

**Горячее водоснабжение**

Расход горячей воды, м3  
 - в год  
 Тип прибора учета горячей воды  
 Наименование организации  
 Норматив потребления, л/сут на 1 посетителя  
 Норматив потребления, л/сут на 1 работника

-
-
-
5л
5л

**Водоснабжение**

Водопотребление, м3  
 - в год  
 Тип приборов учета холодной воды  
 Наименование организации  
 Норматив водопотребления, л/сут на 1 посетителя  
 Норматив водопотребления, л/сут на 1 работника

264
2 504БК
МУП ВКХ
9
15

**Водоотведение**

Водоотведение, м3  
 - в год  
 Наименование организации

264
МУП ВКХ

IV. Распределение площади

№ п. п.		В отдель-ных квар-тирах	В помещ. коридор. системы	В общежи-тиях	Из общего числа площади				Распределение квартир по числу комнат					
					в мансврд-лах	в подвалах	в цокольных этажах	в бараках	одноком-натные	двухком-натные	трех-комнат-ные	четырёх-комнат-ные	пятком-натные и более	
1	2	3	4	5	6	7	8	9	10	11	12	13	14	15
01	Кол-во жилых квартир													
02	Кол-во жилых комнат													
03	Общая площадь, м²													
04	Жилая площадь, м²													

V. Нежилые помещения

(кв. м)

Площадь	Жилая площадь в по- жилых помещениях	Торговая	Производственная	Складская	Бытового обслуживания	Гаражи	Учрежденческая	Общественного питания
1	2	3	4	5	6	7	8	9
Общая основная								
Общая вспомо- гательная								

Площадь	Школьная	Учебно-научная	Лечебно-санитарная	Культурно-просвети- тельная	Театров и зрелищных предприятий	Творческие мастер- ские	Прочая	Всего
1	10	11	12	13	14	15	16	17
Общая основная				392.6				392.6
Общая вспомо- гательная				251.8				251.8

VI. Благоустройство общей площади

Дата записи	Водопроток	Канализа-ция		Отопление								Ванная				Горячее водо-снабжение		Газоснаб-жение		Мусоропровод	Лифт	24	25		
		местная	цент- ральная	печное	печное, газовое	центральное				калорифер- ное	Ванная				от ко- лонки	цент- ральное	баллоны	цент- ральное							
						от АГВ	от ТЭЦ	от групповых или квартальных котельных	от твердом топливе		на газе	от групповых или квартальных котельных	на твердом топливе	на газе					с топ. во- доснабж.					с газ. во- лонкой	с дрв. колонкой
1	2	3	4	5	6	7	8	9	10	11	12	13	14	15	16	17	18	19	20	21	22	23	24	25	
20.06.99	6444	6444					6444						6444					6444						6444	6444

Лист

Ос

9

8

7

6

5

4

3

2

1

№

VII. Техническое описание конструктивных элементов и инженерного оборудования

№ п.п.	Наименование конструктивных элементов	Описание конструктивных элементов (материал, конструкция, отделка и прочее)	К.нос. %		
1	2 Фундамент	3 Ленточный, блочный	15		
2	а) наружные, внутренние капитальные стены	кирпичные	20		
	б) перегородки	кирпичные	15		
3	Перекрытия	Чердачные	мелкобетон. плиты	15	
		Междуэтажные	—		
		Подвальные	—		
4	Крыша	составленная рулонная	50		
5	Полы	бетон, линолеум, паркет и паркет. покрытие	30		
6	Проемы	Оконные	2-х ств. рамы, деревянные с метал. реш. 2-х ств. рамы, деревянные с метал. реш.	30	
		Дверные	металл. и деревянные просторы и с остеклением		
7	Отделочные работы	Наружная отделка:			
		а)	штукатурка		
		б)			
		в)		40	
	Внутренняя отделка	штукатурка, побелка, окраска, зинк-содовый бум. и т.д., АСП, проф. листы			
8	Санитарно- и электротехн. работы	Центральное отопление	от ТЭЧ		
		Печное отопление			
		Водопровод	ст. трубы		
		Электросвещение	экранная проводка		
		Радио			
		Телефон	от АТС		
		Телевидение			
		Ванна	с газ. колонкой		40
			с дров. колонкой		
			с гор. водой	ст. трубы	
			Горячее водоснабжение	ст. трубы центр.	
			Вентиляция	прит.-вытяж.	
			Газоснабжение		
	Мусоропровод				
	Лифты				
	Канализация	ст. трубы центр.			
9	Разные работы	штукатурка, окраска, побелка и прочие работы	30		

Перечень документов, прилагаемых к техническому паспорту:

1. поэтажные планы
2. Экспликации к поэтажным планам
- 3.

Особые отметки:

Паспорт выдан 20.06.88г.

Начальник БТИ Подолышко В.П.

подпись

Приложение № 1

к техническому паспорту на жилой дом

I. Экспликация земельного участка, м

Всего		Застроенная площадь			Незастроенная площадь		
по засвидетельствованному документу там	по фактическому использованию	всего	под основными строениями	под прочими постройками и сооружениями	асфальтовые покрытия	прочие заимки	грунт
1	2	3	4	5	6	7	8
			436,1				

оборудован. площадки				Незастроенная площадь					
всего	спортивные	детские	хозяйственные	всего	зеленые насаждения				
					в том числе:				
9	10	11	12	13	газон с деревьями	плодовый сад	газоны, цвет. клумбы	огород	прочие
9	10	11	12	13	14	15	16	17	18

II. Назначение и характеристика основных и служебных строений, холодных пристроек, подвалов, дворовых сооружений, замощений

Литер по плану	Назначение	Площадь, м²	Объем, м³	Описание конструктивных элементов					
				фундамент	стены и перегородки	перекрытия	крыша	полы	проемы
1	2	3	4	5	6	7	8	9	10
2	Домик кунтума	824,6	2391	бет. блоки	кирпич	песч. бл.	ручная	бет., сантол.	краска
2а	вход в подвал	11,5			кирпич				
2б	вход в подвал	12,3							

Описание конструктивных элементов			Восстановит. стоимость, руб.	Износ	Действительная стоимость, руб.
11	12	13			
				29	

III. Общая стоимость строений и сооружений на участке

(руб.)

В ценах какого года	Основные строения		Служебные строения и сооружения		Всего	
	восстановительная стоимость (балансовая)	действительная стоимость	восстановительная стоимость (балансовая)	действительная стоимость	восстановительная стоимость (балансовая)	действительная стоимость
1	2	3	4	5	6	7

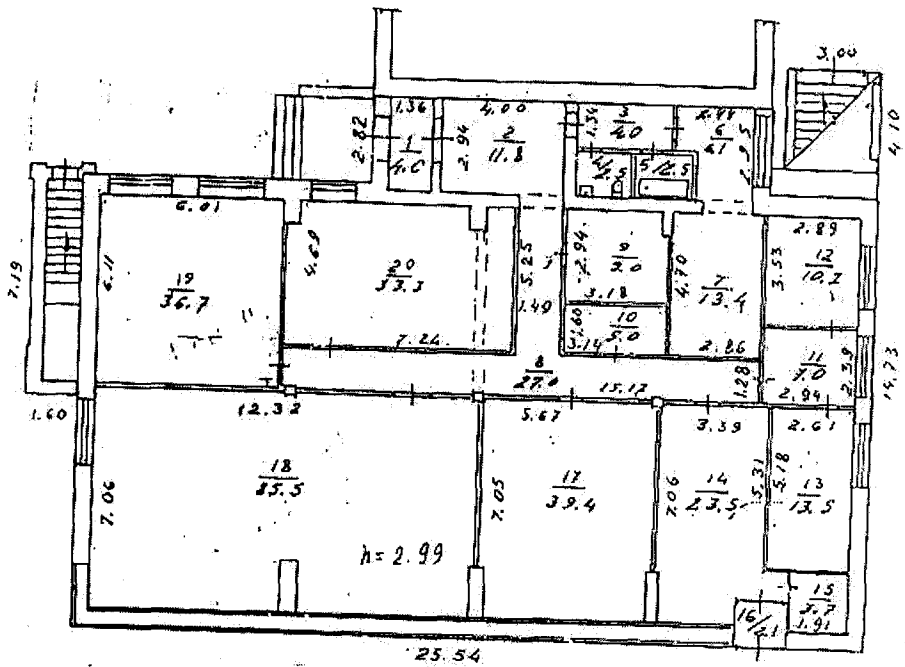
Прилагается план земельного участка.

Начальник БТИ

Паращенко В. П.

Виток, ИПК, Зак. 435

1 этаж



к по

Дата записки и лн.

1  
20

Копию св.л. Бурды ГИ  
 № 36 от 06 1929г.

МЖКХ	Бюро технической инвентаризации	РСФСР
Л.с. №	ул. Бурдочка 15	лн: 200
Дата:	Исполнитель	Ф.И.О. И.И. Подпись
20.06.29	инженер Бурды ГИ	инженер
	зав. отд. Корженко В.В.	инженер
	начальник Парашкина В.И.	инженер




Федеральное государственное бюджетное учреждение «Федеральная кадастровая палата Федеральной службы государственной регистрации, кадастра и картографии» по Приморскому краю  
 (наименование органа кадастрового учета)

КАДАСТРОВЫЙ ПАСПОРТ ЗЕМЕЛЬНОГО УЧАСТКА (выписка из государственного кадастра недвижимости)  
 14.06.2013 № 25:00-13-141331

8.1

1	Кадастровый номер: 25:28:020007:222		2	Лист № 1	3	Всего листов: 6			
Общие сведения									
4	Предыдущие номера: —			6	Дата внесения номера в государственный кадастр недвижимости: 30.01.2012				
5	—								
7	Местоположение: установлено относительно ориентира, расположенного в границах участка. Ориентир: строение - пристройка к жилому дому (Лит.2). Почтовый адрес ориентира: Приморский край, г. Владивосток, ул. Бурачка, 15								
8	Категория земель:								
8.1	Земли сельскохозяйственного назначения	Земли населенных пунктов	Земли промышленности, энергетики, транспорта, связи, радиовещания, телевидения, информатики, земли для обеспечения космической деятельности, земли обороны, безопасности и земли иного специального назначения	Земли (особо охраняемых территорий и объектов)	Земли лесного фонда	Земли водного фонда	Земли запаса	Категория не установлена	
8.2	—	весь	—	—	—	—	—	—	
9	Разрешенное использование: Объекты культуры и искусства, связанные с проживанием населения (библиотеки, музыкальные, художественные, хореографические школы и студии, дома творчества и другие подобные объекты)								
10	Фактическое использование (характеристика деятельности): —								
11	Площадь: 790+-10 кв. м	12	Кадастровая стоимость (руб.): 9771328.30	13	Удельный показатель кадастровой стоимости (руб./м²): 12368.77	14			Система координат: МСК 25, зона I
Сведения о правах:									
15	Правообладатель: Муниципальное образование город Владивосток	Вид права: Собственность	Особые отметки: —		Документ: —				
16	Особые отметки: Сведения подготовлены по запросу №25-0-1-30/4201/2013-12495.								
17	—								
18	Дополнительные сведения для регистрации прав на образованные земельные участки	18.1	Номера образованных участков: —						
		18.2	Номер участка, преобразованного в результате выдела: —						
		18.3	Номера участков, подлежащих снятию с кадастрового учета: —						

Ведущий инженер  
 (наименование должности)



О. А. Волгоданова  
 (инициалы фамилия)

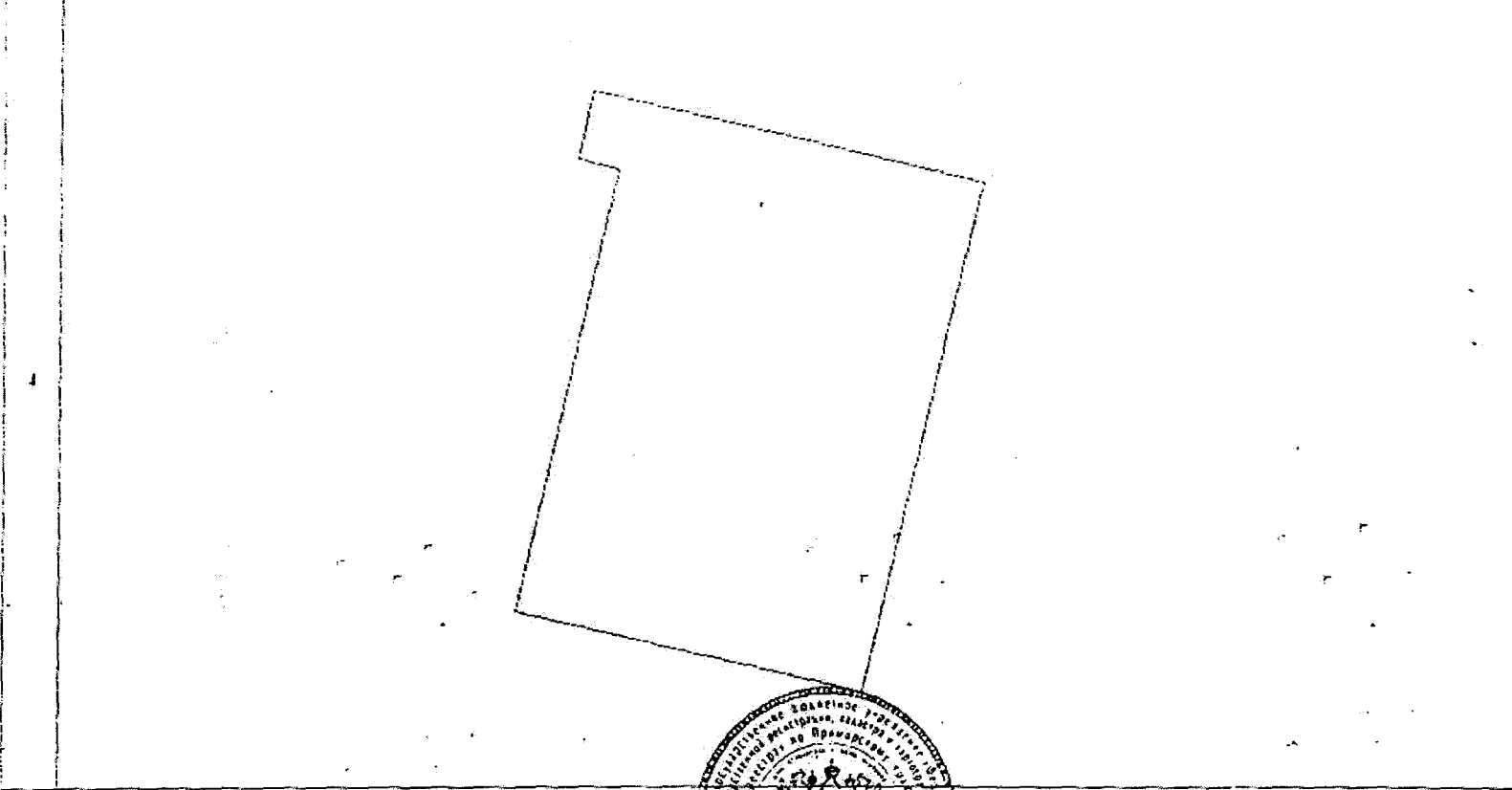


КАДАСТРОВЫЙ ПАСПОРТ ЗЕМЕЛЬНОГО УЧАСТКА (выписка из государственного кадастра недвижимости)

В.2


12.06.2013 № 25/00-13-141531

1	Кадастровый номер 25/08/00707.222	2	Лист № 2	3	Всего листов 6
План (чертеж, схема) земельного участка					



5	Масштаб 1:400	Условные знаки: —
---	---------------	-------------------


Ведущий инженер  
[подпись]



О. А. Волкогонова  
[подпись]

1		Кадастровый номер: 25:08:030007:122		2	Лист № 3	3	Всего листов: 6
Сведения о частях земельного участка и обременениях							
№ п/п	Учетный номер части	Площадь (м²)	Характеристика	Лица, в пользу которых установлены обременения			
1	1	137	Строение - пристройка к жилому дому (лит 2)	—			
2	2	139	охранная зона инженерных коммуникаций	—			
3	3	195	Беспрепятственный проезд транспорта	—			
4	—	весь	Весь земельный участок расположен в запретной зоне	—			

Ведущий инженер  
 (подпись и наименование должности)



О.А. Волхонина  
 (подпись и фамилия)